

СОГЛАСОВАНО:
Начальник ООА СГО
Управление образования
А.Ю. Рагозина
« 24 » 2023г.

СОГЛАСОВАНО:
Начальник ОГИБДД МО
МВД России «Серовский»
« 24 » 2023г.

УТВЕРЖДЕНО:
Заведующий
МБДОУ №18 «Яблонька»
Н.И. Богатырева
« 24 » 2023г.



ПАСПОРТ

дорожной безопасности образовательного учреждения

Муниципального бюджетного дошкольного образовательного учреждения
детский сад общеразвивающего вида с приоритетным осуществлением
деятельности по художественно-эстетическому направлению развития детей
№ 18 «Яблонька»

2023

Общие сведения

Муниципальное бюджетное дошкольное образовательное учреждение детский сад общеразвивающего вида с приоритетным осуществлением деятельности по художественно-эстетическому направлению развития детей № 18 «Яблонька»

Юридический адрес: Российская Федерация, 624992 город Серов, Свердловская область, улица Каляева, дом 3

Фактический адрес: Российская Федерация, 624992 город Серов, Свердловская область, улица Каляева, дом 3, телефоны 8 (34385) 7-58-01, 8 (34385) 5-43-78

Руководители образовательного учреждения:

Заведующий (руководитель) Н.И.Богатырева 8(34385)7-58-01

Ответственные работники
муниципального органа
образования

Начальник ООА СГО Управления образования
(должность)

А.Ю.Рагозина
(фамилия, имя, отчество)

8(34385)6-32-17
(телефон)

Ответственные от
Госавтоинспекции

Старший инспектор по пропаганде
ОГИБДД МО МВД России «Серовский»
(должность)

Н.С.Большакова
(фамилия, имя, отчество)

8(34385)90336
(телефон)

Инспектор по пропаганде
ОГИБДД МО МВД России «Серовский»
(должность)

В.Ю.Мышкина
(фамилия, имя, отчество)

8(34385)90336
(телефон)

Ответственные работники
за мероприятия по профилактике
детского травматизма

Старший воспитатель
(должность)

О.А.Гаврыш
(фамилия, имя, отчество)

8(34385)5-43-78
(телефон)

Руководитель или ответственный
работник дорожно-эксплуатационной
организации, осуществляющей
содержание улично-дорожной сети (УДС)*

Начальник МП «Серовавтодор»
(должность)

Р.В.Клименков 8(34385)64317
(фамилия, имя, отчество) (телефон)

Руководитель или ответственный
работник дорожно-эксплуатационной
организации, осуществляющей
содержание технических средств
организации дорожного
движения (ТСОДД)*

Заместитель начальника МП «Серовавтодор»
(должность)

С.А.Дементьев
(фамилия, имя, отчество)

8(34385)73076
(телефон)

Количество учащихся: 129 человек

Наличие уголка по БДД: фойе детского сада (первый этаж), групповые
приемные (6 шт.).

Наличие класса по БДД: нет

Наличие автогородка (площадки) по БДД: имеется

Наличие автобуса в образовательном учреждении: не имеется

Владелец автобуса: нет

Время нахождения воспитанников в образовательном учреждении:

07.30. – 17.30. (период)

Группа продленного дня 17.30. – 18.30. (период)

Телефоны оперативных служб:

101 – единый телефон спасения;

102 – полиция;

103 – скорая медицинская помощь;

7-78-70 – аварийно-ремонтная служба ООО УК «ЖКХ-Серов» (авария на
тепловых сетях);

7-31-01 – УМП «Горсеть» (авария на электросетях);

3-00-58 – ООО «Сигнал» (авария на системах водоотведения, на тепловых
сетях);

6-61-33 – оперативный дежурный ЕДДС (единая дежурная диспетчерская
служба);

ФСБ информируется через ЕДДС (единая дежурная диспетчерская служба);

6-40-50 – диспетчер ООО «Водоканал», ООО Вертикаль.

Дорожно-эксплуатационные организации, осуществляющий содержания УДС и ТСОДД, несут ответственность в соответствии с законодательством Российской Федерации (Федеральный закон «О безопасности дорожного движения» от 10 декабря 1995г. №196-ФЗ, Кодекс Российской Федерации об административных правонарушениях, Гражданский кодекс Российской Федерации об административных правонарушениях, Гражданский кодекс Российской Федерации).

Содержание

I. План-схемы образовательного учреждения.

1. Район расположения образовательного учреждения, пути движения транспортных средств и детей (обучающихся, воспитанников).
2. Организация дорожного движения в непосредственной близости от образовательного учреждения с размещением соответствующих технических средств организации дорожного движения, маршруты движения детей и расположение парковочных мест.
3. Маршруты движения организованных групп детей от образовательного учреждения к стадиону, парку или спортивно-оздоровительному комплексу.
4. Пути движения транспортных средств к местам разгрузки/погрузки и рекомендуемые безопасные пути передвижения детей по территории образовательного учреждения.










II. Приложения

План-схема движения транспортных средств и детей (обучающихся, воспитанников) при проведении дорожных ремонтно-строительных работ вблизи образовательного учреждения.

I. План-схемы образовательного учреждения

1. Район расположения образовательного учреждения, пути движения транспортных средств и детей (воспитанников)

Условные обозначения










	- проезжая часть
	- нежилые застройки
	- жилые застройки
	- тротуар
	- опасный участок перехода дороги
	- направление движения транспорта
	- направление движения детей из (в) образовательное учреждение
	- движение детей и сотрудников на территории ДООУ
	- ограждение детского учреждения



2. Схема организации дорожного движения в непосредственной близости от образовательного учреждения с размещением соответствующих технических средств организации дорожного движения, маршрутов движения детей и расположения парковочных мест









Условные обозначения:

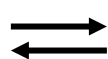
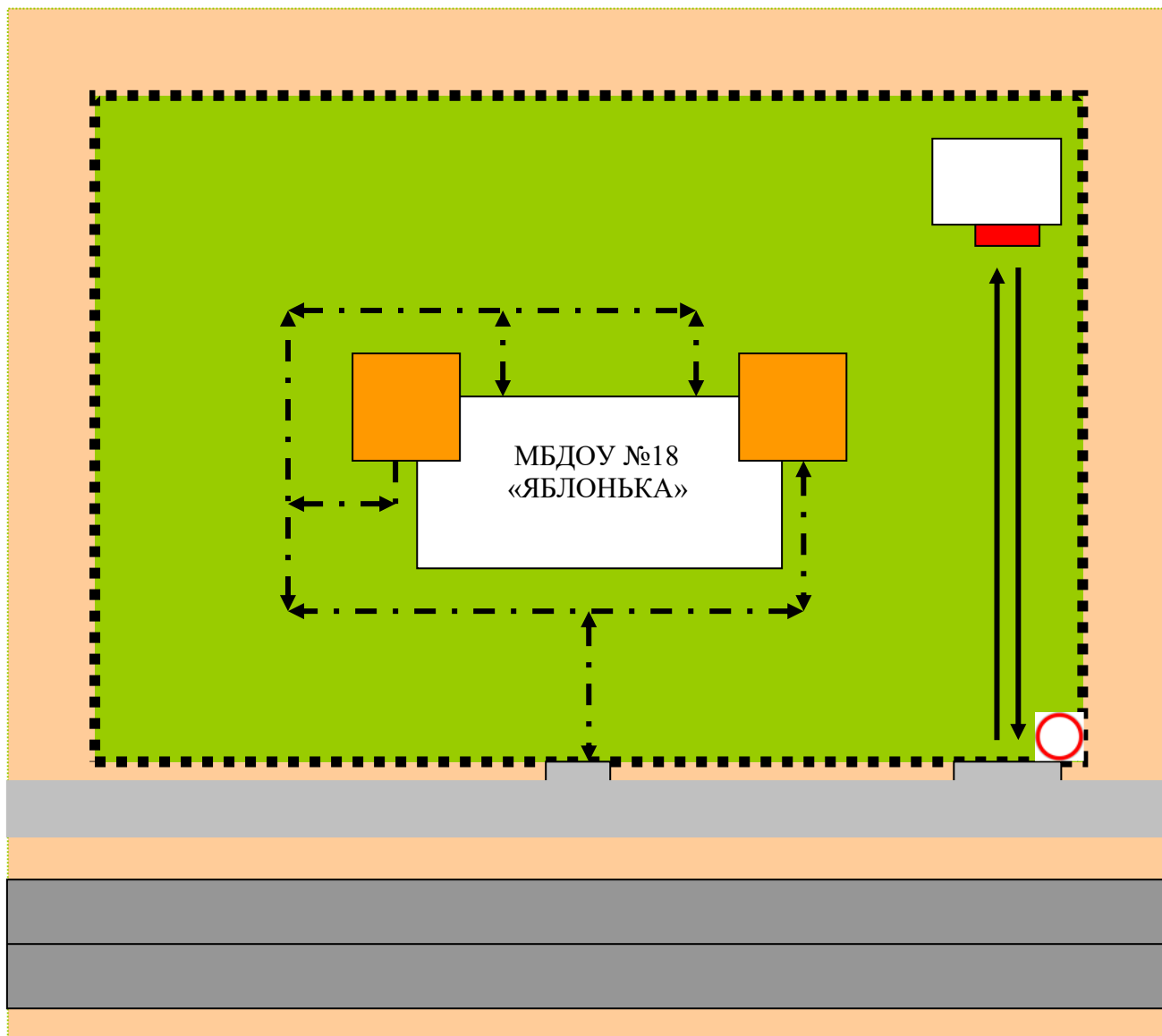
-  - проезжая часть
-  - нежилые застройки
-  - жилые постройки
-  - тротуар
-  - опасный участок перехода дороги
-  - направление движения транспорта
-  - направление движения детей из (в) образовательное учреждение
-  - движение детей и сотрудников на территории ДОУ
-  - ограждение детского учреждения

3. Маршруты движения организованных групп детей от образовательного учреждения к городскому музею, музыкальной школе



-  - направление безопасного движения группы детей к городскому музею, музыкальной школе
-  - проезжая часть
-  - тротуар
-  - наземный пешеходный переход
-  - городской музей
-  - музыкальная школа

4. Пути движения транспортных средств к местам разгрузки/погрузки и рекомендуемые безопасные пути передвижения детей по территории образовательного учреждения



- движение грузовых транспортных средств по территории дошкольного образовательного учреждения




- место разгрузки/погрузки




- движение детей, родителей, сотрудников по территории ДОУ




- ограждение территории дошкольного образовательного учреждения




1.1 "Железнодорожный переход со шлагбаумом"



1.2 "Железнодорожный переход без шлагбаума"



1.8 "Светофорное регулирование"
Перекресток, пешеходный переход или участок дороги, движение на котором регулируется светофором.



5.6 "Пешеходный переход"

STOP
250 м

8.1.2 "Расстояние до объекта"






Схема паспорта

дорожной безопасности МБДОУ № 18 «Яблонька»


г. Серов, ул. Каляева, 3




4.1.1 "Движение прямо"




4.1.6 "Движение направо или налево"




4.1.8 "Движение направо или налево"




4.2.1 "Объезд препятствия справа"




4.5 "Пешеходная дорожка"




4.3 "Круговое движение"




3.1 "Выезд запрещен"




3.8 "Движение тяжелых поездов запрещено"




3.20 "Обгон запрещен"







5.15.3 "Начало полосы"




3.27 "Остановка запрещена"




5.22 "Конец жилой зоны"




5.16 Место остановки автобуса и (или) троллейбуса"




5.15.5 "Конец полосы"



1.16 "Неровная дорога"



5.10 "Выезд на дорогу с односторонним движением"



5.3 "Дорога для автомобилей"

Условные обозначения:

- проезжая часть
- нежилые застройки
- жилые постройки
- тротуар
- опасный участок перехода дороги
- направление движения транспорта
- направление движения детей
- движение детей и сотрудников на территории ДОУ
- ограждение детского учреждения

